

















Légende

-  ZONE HUMIDE
-  77340_PRESCRIPTION_SURF
-  Bande des 50 m
-  Emplacements réservés
-  Espaces boisés classés
-  77340_ZONE_URBA_20180919
-  UAa : village ancien dense
-  UA : parties agglomérées de Nonville
-  A : zone agricole
-  As : zone agricole spécialisée
-  N : zone naturelle
-  Na : Moulin et ses abords
-  Nb : Château et ses abords
-  Nc : pension pour animaux
-  Nd : espace sportif
-  Nh : constructions isolées

DEPARTEMENT DE SEINE ET MARNE

Plan Local d'Urbanisme

NONVILLE

ELABORATION		1 ère REVISION		PIECE N° 3.2 PLAN DE ZONAGE VILLAGE (EXTRAIT) (échelle 1/2.000 è)
prescrit le :	3 juillet 2002	prescrit le :		
arrêté le :	5 mai 2010	arrêté le :		
approuvé le :	9 juillet 2010	approuvé le :		
modifié le :		modifié le :		
modification simplifiée le :	19 septembre 2019	modification simplifiée le :		
mis à jour le :		mis à jour le :		

VU pour être annexé à la délibération du 14 septembre 2022

